

TRAVESÍA A PEÑA TREVINCA




El pico de Peña Trevinca (2.127 m.) está situado en el macizo galaico-leonés, en el límite entre León, Zamora y Ourense y es la cumbre más alta de Galicia.

En la travesía pasamos al lado de otras importantes cumbres: Peña Negra (2.119 m) y Peña Surbia (2.097 m). Vemos lagos de origen glaciar (Lagos de la Baña) y asistimos al nacimiento del río Tera que discurre por un valle abierto por una lengua glaciar de 20 km de longitud, de la que la morrena glaciar embalsó el conocido Lago de Sanabria, ya en tierras zamoranas

PERFIL DEL RECORRIDO



CÓDIGO MIDE

MIDE		PEÑA TREVINCA	
horario	6h 30' 	 3	severidad del medio natural
desnivel de subida	1022 m 	 2	orientacion en el itinerario
desnivel de bajada	1022 m 	 3	dificultad en el desplazamiento
distancia horizontal	17,6 Km 	 4	cantidad de esfuerzo necesario
tipo de recorrido	Travesía 		
Condiciones de Verano, tiempos estimados según criterio MIDE, sin paradas.			
Calculado sobre datos de 2016.			