

## EL TEIXADAL DE CASAIO

### DESCRIPCIÓN DEL ITINERARIO

El todoterreno nos deja en el paraje de Fragoso desde donde se observa el imponente fondo del valle donde se encuentra el Teixadal. Nuestra ruta continúa pasando por una bocamina abandonada donde tomaremos un sendero que cruza el arroyo Penedo para adentrarnos por fin en el bosque del Teixadal.

### VALORES NATURALES

El Teixadal es un bosque de tejos (teixos en gallego) único en Europa por su antigüedad y singularidad botánica. Su origen se remonta al Terciario y está formado por 408 tejos que crecen en una ladera de fuerte pendiente, sobreviviendo a unas condiciones climáticas extremas.










En el Teixadal hay ejemplos muy notables de cómo el tejo ha sido capaz de reproducirse de forma natural por el método del acodo a partir de alguna de sus ramas. También podemos ver multitud de tejos "multitronco": varios troncos emergentes de un mismo punto o que presentan un corto tronco común.

Junto a los tejos aparecen acebos, serbales, fresnos y robles que alcanzan gran altura dejando pasar tímidamente los rayos del sol a la superficie del bosque, confiriéndole una atmósfera misteriosa y mágica.

### PERFIL DEL RECORRIDO



**CÓDIGO MIDE**

<b>MIDE</b>		Teixadal (Seixo)	
horario	3h 25' 	 2	severidad del medio natural
desnivel de subida	463 m 	 2	orientacion en el itinerario
desnivel de bajada	463 m 	 3	dificultad en el desplazamiento
distancia horizontal	9,8 Km 	 3	cantidad de esfuerzo necesario
tipo de recorrido	Travesía 		
<p>Condiciones de Verano, tiempos estimados según criterio MIDE, sin paradas.                      Calculado sobre datos de 2015.</p>			